Formosa-GO

5208004

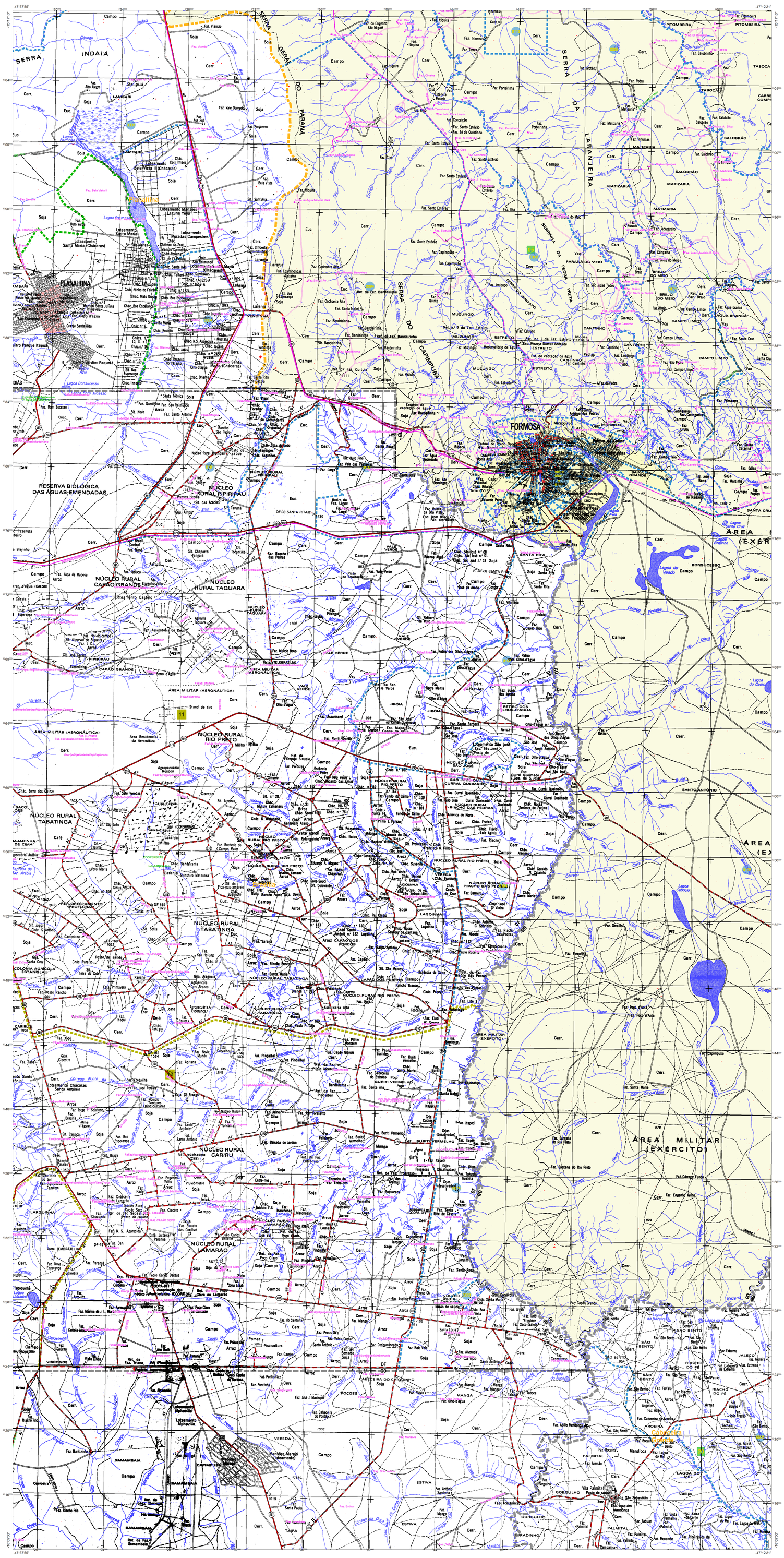

CONVENÇÕES CARTOGRÁFICAS

ELEMENTOS PLANIMÉTRICOS

Edificações
- Igreja. Escola. Mina
- Moinho de vento. Moinho de água
- Campo de emergência. Farol
- Localidades

Linha transmissora de energia. Cerca
Linha telefônica

Rodovias
- auto-estrada
- pavimentada
- sem pavimentação — trafego pesado / trafego moderado
- sem pavimentação — trafego periódico / trafego periódico
- caminho carroçável
- trilha, caminho e picada
- prefixo de estrada: federal, estadual

Ferrovias
- bitola larga — via simples / via dupla ou múltipla
- bitola estreita

ELEMENTOS ALTIMÉTRICOS

Ponto trigonométrico. Referência de nível
Ponto astronômico. Ponto barométrico
Cota comprovada
Superfície deformada. Areia

ELEMENTOS DE HIDROGRAFIA

Curso d'água intermitente
Lago ou lagoa intermitente
Terreno sujeito a inundação. Salina
Brejo ou pântano
Poço (água). Nascente
Rápidos e cataratas grandes
Rápidos e cataratas
Rocha submersa e a descoberto
Molhe e represa: terra e alvenaria
Ancoradouro. Rio seco ou de aluvião
Recife rochoso

ATUALIZAÇÕES CARTOGRÁFICAS
COR MAGENTA - Levantamentos por GPS e/ou Imagens de Satélites
COR VERDE - Lançamento aproximado sem comprovação cartográfica

Convenções Temáticas			
Limites: Distrital			
Sub-Distrital			
Setor Censitário			
Identificação			
Distrito	Sub-Distrito	Setor Rural	Setor Urbano Aglomerado Rural
05	05	0014	0001 0002 0003

LIMITES
- internacional
- interestadual
- intermunicipal (aproximado)
- áreas especiais

OBS: Os limites provenientes das folhas raster, representadados na cor preta estão desatualizados e devem ser desconsiderados

MAPA MUNICIPAL ESTATÍSTICO

ESCALA : 1 : 100,000

0 1000 2000 3000 4000 5000 m

Sistema de Coordenadas Geográfico em Latitude/Longitude - SIRGAS2000
Coordenadas Plano-Retangulares em UTM - SAD 69
Origem da quilometragem UTM: Equador e Meridiano WGr. 45
Acrescidas as constantes de 10.000 e 500 Km respectivamente

Este produto integra a coleção de mapas municipais gerados de forma semi-automatizada, a partir da junção das folhas do Mapeamento Sistemático Brasileiro produzida pelo IBGE, DSG e outros, em formato raster e/ou vetorial e da Malha Municipal Digital do IBGE, com atualização proveniente de diversas fontes, sem tratamento pleno de integração e completude dos elementos cartográficos.

MINISTÉRIO DO PLANEJAMENTO, ORÇAMENTO E GESTÃO
INSTITUTO BRASILEIRO DE GEOGRAFIA E ESTATÍSTICA
A DIRETORIA DE GEOCIÊNCIAS agradece a gentileza da comunicação de falhas ou omissões verificadas neste mapa.
AV. Brasil, 15 671 - Parada de Lucas
Rio de Janeiro-RJ - CEP 21.241-051

© IBGE - DIREITOS DE REPRODUÇÃO RESERVADOS

Divisão Político-Administrativa

GEOCÓDIGO Distrito	GEOCÓDIGO Subdistrito	NOME
520600405	52060040500	FORMOSA
520600407	52060040700	BEZERRA
520600410	52060041000	SANTA ROSA
520600415	52060041500	JUSCELINO KUBITSCHEK

Localização do município no Mapeamento Sistemático

Fonte: Mapa Índice do Brasil - IBGE

Articulação das Partes do Mapa

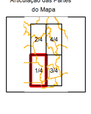

Localização no Estado

Formosa - GO

ASPECTOS FÍSICOS

Mesorregião: LESTE GOIANO		
Microrregião: ENTORNO DE BRASILIA		
Altitude da Sede :	Área :	
COORDENADAS DA SEDE		
Latitude :	E : 249654.13	MC 45
Longitude :	N : 8260905.71	

IMPLEMENTAÇÃO

Coordenação Técnica: Coordenação de Cartografia	CCAR
Coordenação Temática: Coordenação de Estruturas Territoriais	CETE
Unidades Produtoras: Unidades Estaduais do IBGE	
Disseminação: Centro de Documentação e Disseminação da Informação	CDDI

CRONOLOGIA

MALHA TERRITORIAL	
EDIÇÃO	7/8/2010
Informações relativas a documentação básica e atualização	Consultar Metadados

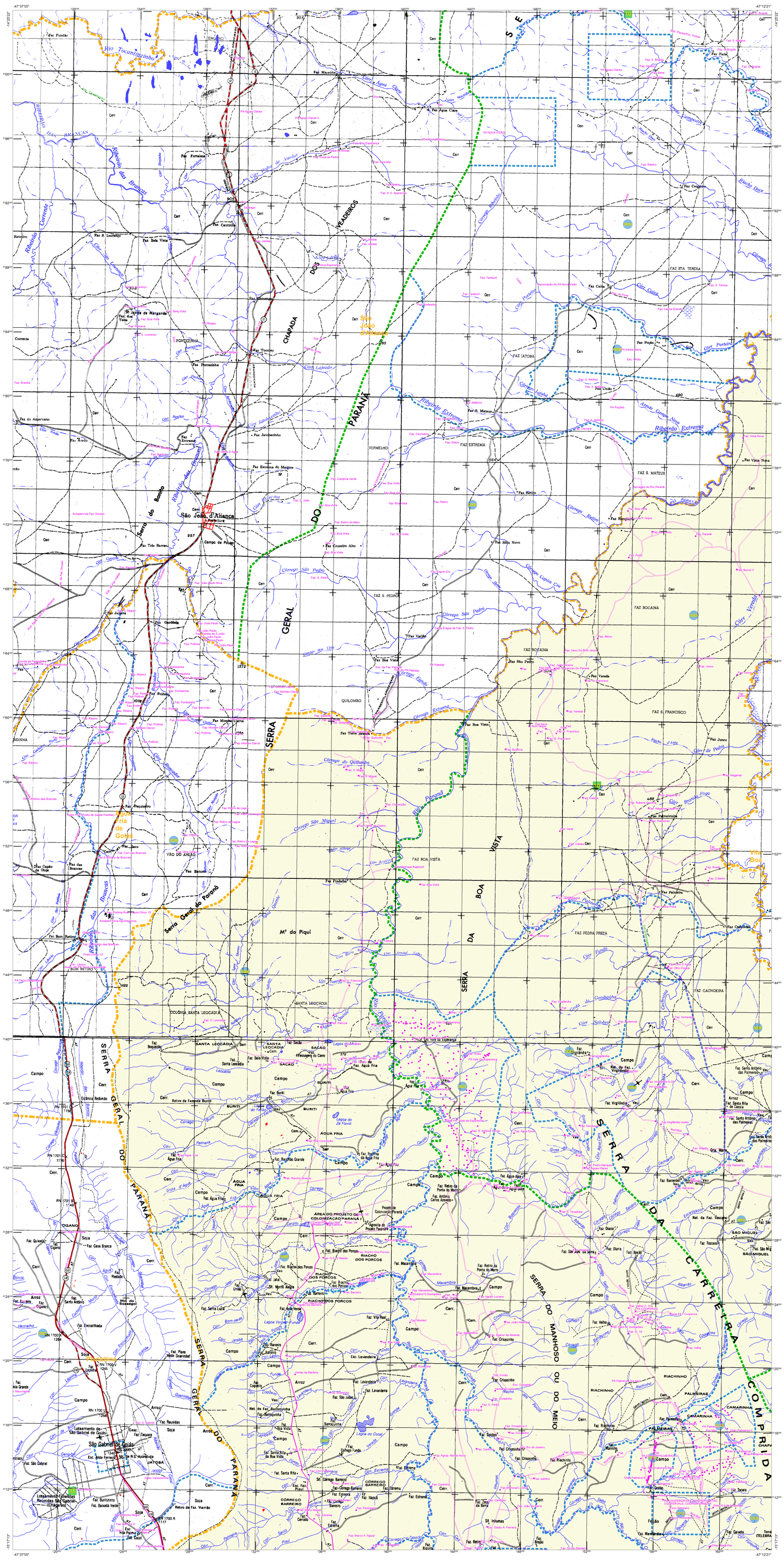
-47°37'55"
-47°12'21"
-14°20'22"
-15°17'13"
Rio Tocantzinho
Rio Paraná
Ribeirão das Brancas
Ribeirão Extrema
Córrego Extrema
Córrego Quilombo
Córrego São Pedro
Córrego Cumbe
Córrego Cumbe Cru
Córrego Reino
Córrego Porteira
Córrego Galão
Córrego Jatobá
Córrego Lajeado
Córrego Jabuti
Córrego Agua Clara
Córrego Bocaina
Córrego Verada
Córrego de Pedra
Ribeirão Comprido
Ribeirão Conrado
Ribeirão Lamparina
Ribeirão Dece
Ribeirão Bonito
Ribeirão Macambira
Ribeirão Macambira
Ribeirão Rio Preto
Ribeirão Rio Preto
Ribeirão Rio Preto

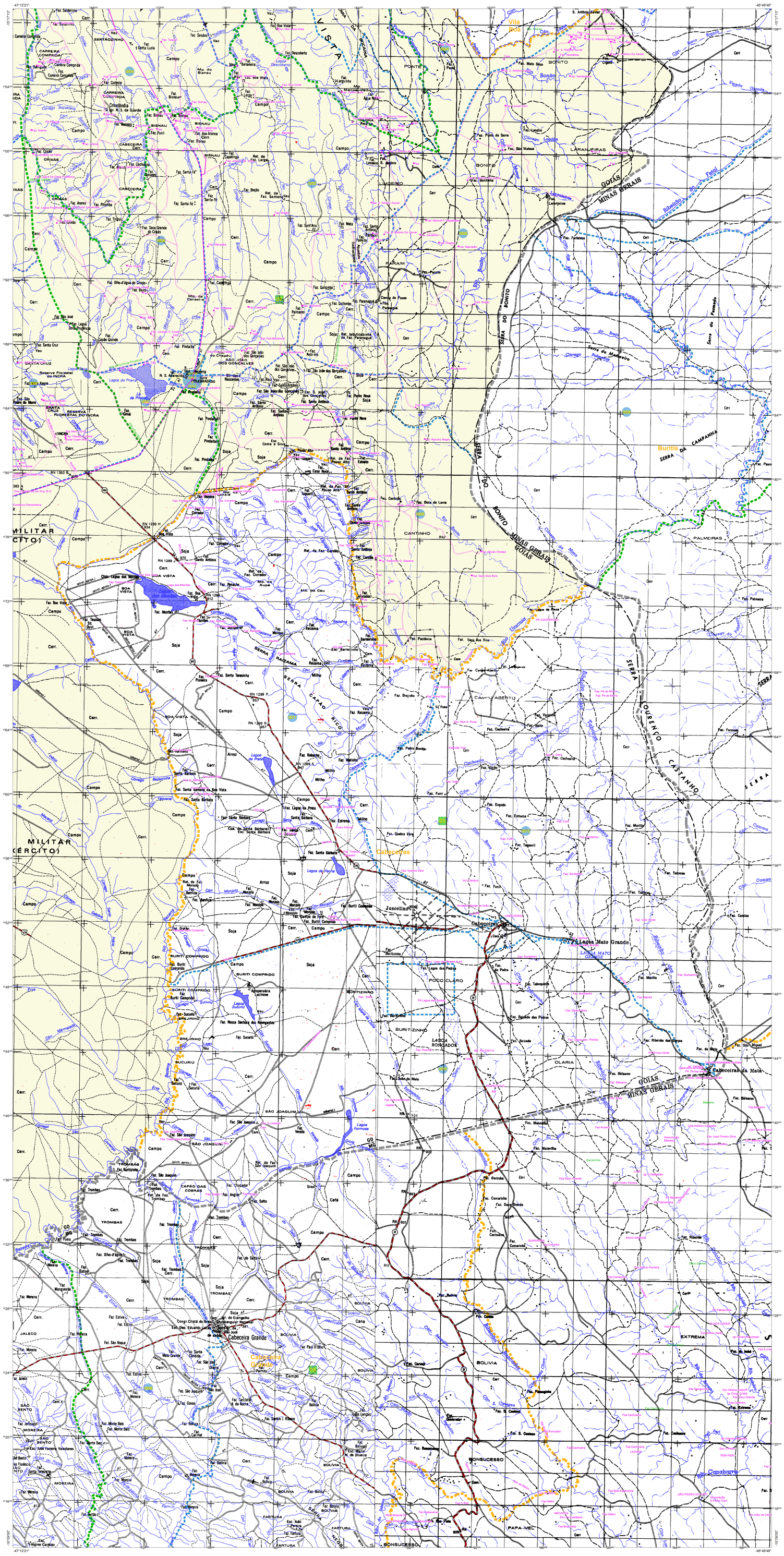

CONVENÇÕES CARTOGRÁFICAS

ELEMENTOS PLANIMÉTRICOS

Edificações
Igreja. Escola. Mina
Moinho de vento. Moinho de água
Campo de emergência. Farol
Localidades

Linha transmissora de energia. Cerca
Linha telefônica

Rodovias
auto-estrada
pavimentada
sem pavimentação
sem pavimentação
caminho carroçável
trilha, caminho e picada
prefixo de estrada: federal, estadual

Ferrovias
bitola larga
bitola estreita

ELEMENTOS ALTIMÉTRICOS

Ponto trigonométrico. Referência de nível
Ponto astronômico. Ponto barométrico
Cota comprovada
Superfície deformada. Areia

ELEMENTOS DE HIDROGRAFIA

Curso d'água intermitente
Lago ou lagoa intermitente
Terreno sujeito a inundação. Salina
Brejo ou pântano
Poço (água). Nascente
Rápidos e cataratas grandes
Rápidos e cataratas
Rocha submersa e a descoberto
Molhe e represa: terra e alvenaria
Ancoradouro. Rio seco ou de aluvião
Recife rochoso

ATUALIZAÇÕES CARTOGRÁFICAS
COR MAGENTA - Levantamentos por GPS e/ou Imagens de Satélites
COR VERDE - Lançamento aproximado sem comprovação cartográfica

Convenções Temáticas			
Limites:	Distrital		
	Sub-Distrital		
	Setor Censitário		
Identificação			
Distrito	Sub-Distrito	Setor Rural	Setor Urbano Aglomerado Rural
05	05	0001	0001 0002 0003

LIMITES
internacional
interestadual
intermunicipal
áreas especiais
(aproximado)

OBS: Os limites provenientes das folhas raster, representandados na cor preta estão desatualizados e devem ser desconsiderados

MAPA MUNICIPAL ESTATÍSTICO

ESCALA : 1 : 100,000

Sistema de Coordenadas Geográfico em Latitude/Longitude - SIRGAS2000
Coordenadas Plano-Retangulares em UTM - SAD 69
Origem da quilometragem UTM: Equador e Meridiano WGr. 45
Acrescidas as constantes de 10.000 e 500 Km respectivamente

Este produto integra a coleção de mapas municipais gerados de forma semi-automatizada, a partir da junção das folhas do Mapeamento Sistemático Brasileiro produzida pelo IBGE, DSG e outros, em formato raster e/ou vetorial e da Malha Municipal Digital do IBGE, com atualização proveniente de diversas fontes, sem tratamento pleno de integração e completude dos elementos cartográficos.

MINISTÉRIO DO PLANEJAMENTO, ORÇAMENTO E GESTÃO
INSTITUTO BRASILEIRO DE GEOGRAFIA E ESTATÍSTICA
A DIRETORIA DE GEOCIÊNCIAS agradece a gentileza da comunicação de falhas ou omissões verificadas neste mapa.
AV. Brasil, 15 671 - Parada de Lucas
Rio de Janeiro-RJ - CEP 21.241-051

IBGE - DIREITOS DE REPRODUÇÃO RESERVADOS

Divisão Político-Administrativa

GEOCÓDIGO Distrito	GEOCÓDIGO Subdistrito	NOME
520800405	520800405	FORMOSA
520800407	520800407	BEZERRA
520800410	520800410	SANTA ROSA
520800415	520800415	JUSCELINO KUBITSCHEK

Localização do município no Mapeamento Sistemático

Fonte: Mapa Índice do Brasil - IBGE

Articulação das Partes do Mapa

Localização no Estado

CRONOLOGIA

MALHA TERRITORIAL	
EDIÇÃO	7/8/2010
Informações relativas à documentação básica e atualização	Consultar Metadados

Formosa - GO

ASPECTOS FÍSICOS

Mesorregião : LESTE GOIANO
Microrregião : ENTORNO DE BRASILIA
Altitude da Sede : Área :

COORDENADAS DA SEDE		
Latitude :	E : 249654.13	MC
Longitude :	N : 8280905.71	45

IMPLEMENTAÇÃO

Coordenação Técnica:
Coordenação de Cartografia — CCAR

Coordenação Temática:
Coordenação de Estruturas Territoriais — CETE

Unidades Produtoras:
Unidades Estaduais do IBGE

Disseminação:
Centro de Documentação e Disseminação da Informação — CDDI

Formosa-GO

5208004

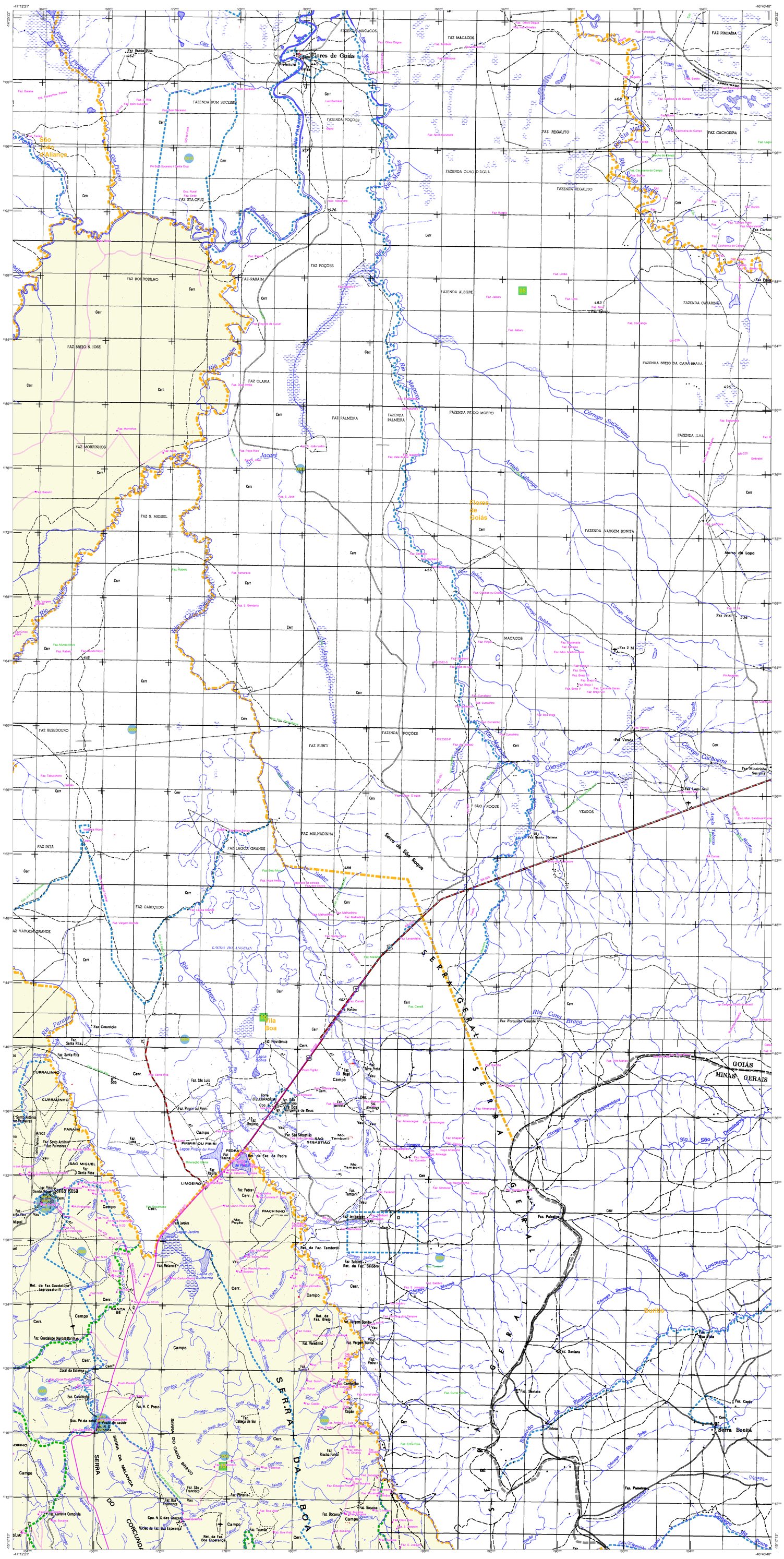
Flores de Goiás
Vila Boa
Santa Rosa
Serra Bonita
Morro da Lapa
GOIÁS
MINAS GERAIS
SERRA GERAL DA BOA
SERRA GERAL DE GOIÁS
Serra de São Roque
SERRA DO CORCUNDA
SERRA DA MELANCIA
SERRA DO GADO BRAVO
FAZ MACACOS
FAZ PINDAIBA
FAZ REGALITO
FAZ CACHOEIRA
FAZENDA BOM SUCESSO
FAZENDA POÇÕES
FAZENDA OLHO D'AGUA
FAZENDA REGALITO
FAZ STA CRUZ
FAZ BOI ROSILHO
FAZ PARAIM
FAZENDA ALEGRE
FAZENDA CATARINA
FAZ BREIO S. JOSÉ
FAZ OLARIA
FAZENDA BREIO DA CANA-BRAVA
FAZ PALMEIRA
FAZENDA PALMEIRA
FAZENDA PEDO MORRO
FAZ MORRINHOS
FAZENDA ILHA
FAZ S. MIGUEL
FAZENDA VARGEM BONITA
MACACOS
FAZ BEBEDOURO
FAZ BURITI
FAZENDA POÇÕES
SÃO ROQUE
VEADOS
FAZ MALHADINHA
FAZ INTÃ
FAZ LAGOA GRANDE
FAZ CABEÇUDO
FAZ VARGEM GRANDE
CURRALINHO
PARAIM
SÃO MIGUEL
LIMOEIRO
PEDRA
SÃO SEBASTIÃO
PIRIPIRIOU PIRIRI
RIACHINHO
SANTA SE
Rio Paranã
Rio Preto
Rio Macacos
Rio Paraim
Rio Cana Brava
Rio São Domingos
Córrego Cachoeira
Córrego Veado
Córrego Sucuruna
Ribeirão Piranhas
Ribeirão Pindaíbinha
Ribeirão Pinduca
Ribeirão Santa Rita
Ribeirão Boa Esperança
Ribeirão Ponte Alta
Ribeirão Santa Helena
Ribeirão Santa Rosa
Ribeirão Santa Luzia
Ribeirão Santa Maria
Ribeirão Santa Cruz
Ribeirão Santa Bárbara
Ribeirão Santa Ana
Ribeirão Santa Cruz
Ribeirão Santa Bárbara
Ribeirão Santa Ana
Ribeirão Santa Luzia
Ribeirão Santa Maria